

Protokoll trygghetsvandring i Mariehäll/Annedal 2025-03-19

Deltagare:

Alvaro Zagal (trygghetssamordnare Bromma Sdf)
Magnus Wide (Gruppledare, enheten främjande och förebyggande Bromma Sdf)
Helene Bagge Österlund (trygghetskoordinator Bromma Sdf)
Karl-Johan Stamyr (Ingenjör Belysning, TK)
Henrik Bondén (Ingenjör, gatudrift, TK)
Ida Wising (trygghetskoordinator Bromma Sdf)
Åsa Ottekling (parkingenjör Bromma Sdf)
Maria Almqvist (parkingenjör Bromma Sdf)


Sammanställande: Stadsdelsförvaltningen Bromma

Deltagare: Ca 45 personer, i åldrarna 11–12 år upp till 70 år

Problemägare som berörs av detta protokoll: TK (preliminärt)

Bilaga: Karta med markering av platserna, dessvärre inga bilder då majoriteten av inläggen kommer från medborgare som lade upp i den digitala kartan. **Önskas bilder kan trygghetssamordnare lösa det i efterhand. Bara att mejla iväg en förfrågan.**

Undrar du något om trygghetsvandringen eller vill veta mer om en särskild punkt i protokollet? Kontakta mig på alvaro.zagal@stockholm.se eller på följande nummer – 076 120 62 35.

Rubrik:	1
Välj område:	Gatuplan
Kommentar:	1 – Ingen kommentar från medborgare, men har och göra med underlaget som man använt sig av som konstant slits och behöver underhållas, då stängs ytor av.
Svarstid:	2025-03-17 15:35:28
Ungefärlig adress:	Tappvägen 22, 168 71 Bromma, Sverige
Plats:	
Bilder:	
Åtgärder:	Ej åtgärd


Rubrik:	Fyllon
Välj område:	Otrygg plats
Kommentar:	Under helgen sitter det alltid fyllon vid busshållplatsen som kommer fram och ska prata ta på en och allmänt blir det en obehaglig situation
Svarstid:	2025-03-19 18:24:49
Ungefärlig adress:	Bällstavägen 60, 168 71 Bromma, Sverige
Plats:	
Bilder:	
Åtgärder:	Ej åtgärd

Rubrik: Fotbollsnet trasiga
Välj område: Övrigt
Kommentar: Se rubrik
Svarstid: 2025-03-19 18:14:00
Ungefärlig adress: Emils gata 11, 168 72 Bromma, Sverige
Plats:



Bilder:
Åtgärder: Åtgärdat – Svar från: Stadsmiljö Bromma Sdf

Rubrik: Fyllon
Välj område: Otrygg plats
Kommentar: Under helgen sitter det alltid fyllon vid busshållplatsen som kommer fram och ska prata ta på en och allmänt blir det en obehaglig situation
Svarstid: 2025-03-19 18:24:49
Ungefärlig adress: Bällstavägen 60, 168 71 Bromma, Sverige
Plats:



Bilder:
Åtgärder: Ej åtgärd

Rubrik: Hög hastighet och mycket trafik

Välj område: Trafik

Kommentar: Många bilar och matbud kör otroligt fort på denna sträcka längsmed torget. Sträckan delas av gående och bilar. Det råder hög trafik dagligen där bilar även kör mot gatans riktning. Farthinder måste sättas upp på flera ställen längsmed sträckan innan något barn från skolan eller boende på gatan skadas genom att bli påkörd.

Svarstid: 2025-03-19 18:44:08

Ungefärlig adress: Tappvägen 31F, 168 78 Bromma, Sverige

Plats:



Bilder:

Åtgärder: Svar från Trafikkontoret, Trafikplanering: "Här kommer vi att tydliggöra att det är skolväg med skyltning "varning för barn och skola. 30 skola skylt".

Rubrik: Förbättra/ bredda fotbollsplanen


Välj område: Övrigt

Kommentar: Fotbollsplanen är hjärtat till parken, det är rätt många barn på planen som vill spela men planen är begränsad i skorlek och tillbehör. T.ex 4 st. 5 mannamål. Då kan flera spela på kanten av planen.

Svarstid: 2025-03-19 19:38:37

Ungefärlig adress: Emils gata 11, 168 72 Bromma, Sverige

Plats:



Bilder:

Åtgärder: Vi känner till behovet av upprustning. Utökning av planen är ej aktuell däremot hoppas vi på sikt ha råd att göra om underlaget. – **Svar från: Stadsmiljö Bromma Sdf**

Rubrik:	Mörkt
Välj område:	Belysning
Kommentar:	Lampa som inte lyser. Otryggt och mörkt vid övergångsstället/ödetomten.
Svarstid:	2025-03-19 21:57:54
Ungefärlig adress:	Bällstavägen 38, 168 79 Bromma, Sverige
Plats:	
Bilder:	
Åtgärder:	Svar från Trafikkontoret: "Tillhör fastigheten i området som har rådighet i frågan"

Rubrik:	Ofta väldigt skräpigt längs med ån
Välj område:	Nedskräpning
Kommentar:	Ölburkar och fimpar ligger ofta längs å-promenaden, troligen på grund av människor. I övrigt väldigt skräpigt längst med ån, vilket jag tror beror på fåglar som festar på de öppna soptunnorna.
Svarstid:	2025-03-19 15:57:10
Ungefärlig adress:	Tappvägen 37, 168 70 Bromma, Sverige
Plats:	
Bilder:	
Åtgärder:	Grönytan mellan Bällstaågatan och Bällstaån tillhör sdf. Vi tömmer papperskorgar och plockstädar denna sträcka. Felanmälan via Tyck Till. Gata och trottoarar tillhör TK. Svar från: Stadsmiljö Bromma Sdf

Rubrik: Allmän upprensning


Välj område: Övrigt

Kommentar: Ska inte upprensning av beväxning och iordningställande av gångstråk på sträckan Bällstaågatan från bro vid Löfströms ske på samma sätt som skett nedanför bygget Nivå? Dessutom, vem ansvarar för återställandet av skicket vid trappan mellan Bällstaågatan och Mariehällsvägen?

Svarstid: 2025-03-19 22:35:49

Ungefärlig adress: Bällstaågatan 18, 168 70 Bromma, Sverige

Plats:



Bilder:

Åtgärder: Sdf sköter grönytan längsmed Bällstaån. Vi utför viss gallring men det är inte meningen att det ska vara en öppen strandlinje här. Området är naturmark där träd och annan växtlighet har en viktig betydelse för bl a fåglar och fiskar. Men som sagt viss gallring utförs över tid.

SVOA har arbetat vid trappan och ska återställa där. När återställningen är klar tar vi på sdf hand om driften. **Svar från: Stadsmiljö Bromma Sdf**

Rubrik: Den så kallade "Hundön"

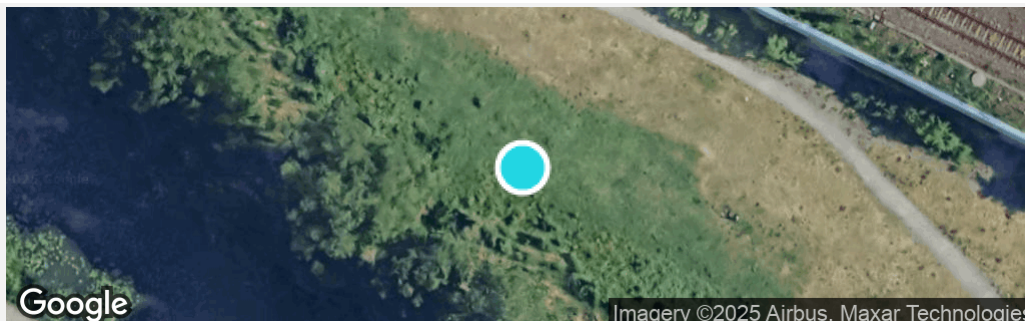
Välj område: Belysning

Kommentar: Hej. Den lilla "ö" som kallas hundön är kolsvart på kvällstid. Det är en kamp mellan mig och hunden när han bara SKA dit och jag inte vågar, tillslut ger man med sig och får bara önska sig själv lycka till och hoppas att man inte råkar gå in i vattnet eller att någon springer fram i buskarna. Området är väldigt populärt bland Annedalsborna och utan belysning och med den avsidade platsen kan det dra med sig oönskade aktiviteter (som jag ej sett såklart)

Svarstid: 2025-03-19 22:32:50

Ungefärlig adress: Krakel Spektakels gata 3, 168 70 Bromma, Sverige

Plats:



Bilder:

Åtgärder: Platsen ses över i samband med upprustning av Annedalsparken. Framtagande av programplan pågår och vissa mindre insatser genomförs i år. Men den huvudsakliga upprustningen genomförs med start 2026. **Svar från: Stadsmiljö Bromma Sdf**

Rubrik: Övergångsställe
Välj område: Trafik
Kommentar: Bilarna som står parkerad, till vänster om vägen, med körriktning neråt längs vägen, står alldeles för nära parkerad vid markerad övergångsställe vilket gör att man verkligen måste se sig för när man ska över, då bilister oftast kommer i hög fart och kan då missa dig bakom bilen som står parkerad framför övergångsstället. Livsfarligt med tanke på småbarn som kan springa över utan att se eller tänka sig för!
Svarstid: 2025-03-15 14:20:32
Ungefärlig adress: Suddagummans gata 4, 168 72 Bromma, Sverige
Plats:



Bilder:
Åtgärder: Svar från Trafikkontoret, Trafikplanering: "Vi kommer att göra en översyn av hela området baserat på de synpunkter som inkommit från trygghetsvandringen. Aktuellt med åtgärder blir nog under 2026 som utförande år."

Rubrik: Mörkt på kvällen
Välj område: Belysning
Kommentar: Samtidigt som jag inte vill att lamporna längs med Alpvägen från Mariehällsvägen mot Bubbelparken blir för starka så att de stör boende, är det ändå lite för skum belysning nattetid och med "skogen" jämte känns det läskigt att gå där. Dessutom är det en hel del män där nattetid som gör något (var för sig alltså, inte i grupp) uppe i "skogen". Även bättre belysning på promenadstråket mellan Bubbelparken och Tappvägen vore bra.
Svarstid: 2025-03-19 12:01:32
Ungefärlig adress: Mariehällsvägen 25, 168 65 Bromma, Sverige
Plats:



Bilder:
Åtgärder: Svar från Trafikkontoret: "Det är nya LED armaturer och det är korta stolpavstånd så det borde ej vara mörkt , kan upplevas mörkt då kontrasterna mellan gatan och skogen blir för stora"

Rubrik: Ungdomar hänger

Välj område: Otrygg plats

Kommentar: När det är varmare ute så brukar ungdomar hänga här för att de antagligen inte har något bättre för sig.

Svarstid: 2025-03-19 15:45:18

Ungefärlig adress: Pippi Långstrumps gata 15, 168 71 Bromma, Sverige

Plats:



Bilder:

Åtgärder: Ej åtgärd – Vi har redan fältare inom stadsdelen som rör sig runt och för samtal med ungdomar i området. Det är dock tillåtet att uppehålla sig runt detta område

Rubrik: Behöver övergångsställe

Välj område: Trafik

Kommentar: Väldigt många som går över vägen i korsningen Pippi Långstrumps gata/ Emils gata när det gått av bussen. Korsningen skulle behöva ett övergångsställe.

Svarstid: 2025-03-19 16:02:01


Ungefärlig adress: Emils gata 17, 168 72 Bromma, Sverige

Plats:



Bilder:

Åtgärder: Svar från Trafikkontoret, Trafikplanering: "Ingen åtgärd. Övergångsställe finns på Suddagummans väg, 51-meter ifrån. Väldigt lågt flöde ca 200 fordon per dygn på Emils Gata."

Rubrik:**Välj område:** Trafik**Kommentar:** Gågatan behöver mer trafikdämpande åtgärder. Idag är det för lätt för bilar att köra fort på denna gata där det springer många barn. Det är bara en tidsfråga innan det händer en olycka.**Svarstid:** 2025-03-19 16:09:52**Ungefärlig adress:** Pippi Långstrumps gata 24, 168 71 Bromma, Sverige**Plats:****Bilder:****Åtgärder:** Svar från Trafikkontoret, Trafikplanering: "Ingen åtgärd. Förbättringar har gjorts genom att möblera upp. Vi har inga planer på fler åtgärder i dagsläget".**Rubrik:** Lastbilkparker**Välj område:** Trafik**Kommentar:** Jag har problem med lastbilar som parkerar dygnet runt utanför mina fönster Jag bor en trappa upp och har bara två fönster mot gatan.När 1 eller 2 lastbilar parkerar utanför så har jag mycket begränsat utsikt(menar inte dem som lastar av och på)Min fråga är kan man inte fixa parkeringsplatser för större fordon?**Svarstid:** 2025-03-19 16:11:56**Ungefärlig adress:** Dartanjangs gata 30, 168 71 Bromma, Sverige**Plats:****Bilder:****Åtgärder:** Svar från Trafikkontoret, Trafikplanering: "Ingen åtgärd. Det är tillåtet att parkera på gatan".

Rubrik: Farthinder på Dartanjangs gata

Välj område: Trafik

Kommentar: Dartanjangs gata behöver farthinder för att dämpa farten på bilar och mc som kör rally. Framför allt mellan nr 12 och 18, minst två. Har sett personer vid flertal tillfällen som hållit på att bli påkörda på övergångsställen!

Svarstid: 2025-03-19 17:00:06

Ungefärlig adress: Dartanjangs gata 22, 168 71 Bromma, Sverige

Plats:



Bilder:

Åtgärder: Svar från Trafikkontoret, Trafikplanering: "Ingen åtgärd. Det finns farthinder vid varje övergångsställe. Och vid varje korsning är det gupp".

Rubrik: Kameror på skolorna och dagis

Välj område: Otrygg plats

Kommentar: Kvällstid på somrarna när dagiset är stängt Dartanjangs gata 3 förekommer många skumma typer på gården till dagiset. Weed röken stiger och jag har sett både barn och äldre göra kortare visiter på platsen där några äldre män sitter stationerade.

Svarstid: 2025-03-19 17:10:09

Ungefärlig adress: Dartanjangs gata 3, 168 72 Bromma, Sverige

Plats:



Bilder:

Åtgärder: Svar från Trafikkontoret, Trafikplanering: "Vi kommer att göra en översyn av hela området baserat på de synpunkter som inkommit från trygghetsvandringen. Aktuellt med åtgärder blir nog under 2026 som utförande år."

Rubrik:

Välj område: Otrygg plats

Kommentar: Området vid bron, när man går till Sundbyberg längs med ån känns otryggt på kvällarna då det är öde lokaler, mörkt, lite folk och tidigare varit gäng som hängt utanför Närlivset.

Svarstid: 2025-03-19 17:38:25

Ungefärlig adress: Bällstaågatan 4, 168 70 Bromma, Sverige

Plats:



Bilder:

Åtgärder: Ej åtgärd – Området tillhör Sundbybergs Kommun

Rubrik: Staket


Välj område: Övrigt

Kommentar: Jag har flera ggr påpekat ang det trasiga staketet, o grushögarna innanför och även skräpet där o runt stadsdelen Mariehäll, Annedal. Men inget åtgärdas. Den trasiga inhägnaden ligger vid Alpvägen 34 o Tappvägen. Det skulle byggas en park, men bestämt att det ska vara ett upplag för diverse bygg saker som ska användas när nya kvarter byggs. Det kommer o bli ett rent helvete med alla olika ljud i samband med byggandet. Hur ska man stå ut?

Svarstid: 2025-03-19 20:34:18

Ungefärlig adress: Tappvägen 8A, 168 78 Bromma, Sverige

Plats:



Bilder:

Åtgärder: Ej åtgärdat – inget svar från fackförvaltning som har rådighet. Kan vara ett ärende för fastighetsägare

Rubrik: Mer grönska

Välj område: Övrigt

Kommentar: Mer grönska. Buskar och träd som ger skugga och stoppar vind.

Svarstid: 2025-03-19 22:05:24

Ungefärlig adress: Kamomillagatan 9, 168 72 Bromma, Sverige

Plats:



Bilder:

Åtgärder: Ej åtgärd –

Rubrik: Saknar sopkorgar

Välj område: Nedskräpning

Kommentar: Många ungar verkar köpa snask i butiken och sen gå till bollplanen. På vägen dit slänger de skräpet på gatan. Sopkorgar längs den här gatan hade kanske minskat nedskräpningen.

Svarstid: 2025-03-19 22:09:39

Ungefärlig adress: Suddagummans gata 13, 168 72 Bromma, Sverige

Plats:



Bilder:

Åtgärder: Ej åtgärd –

Rubrik: Saknar övergångsställe

Välj område: Trafik

Kommentar: Detta är det inofficiella övergångsstället från busshållplatsen in i området. Det finns däremot inget övergångsställe utmarkerat här. Ett officiellt övergångsställe här hade gjort det tydligare och tryggare för fotgängare och bilister.

Svarstid: 2025-03-19 22:14:11

Ungefärlig adress: Kamomillagatan 17, 168 72 Bromma, Sverige

Plats:



Bilder:

Åtgärder: Svar från Trafikkontoret, Trafikplanering: "Ingen åtgärd. Det finns redan övergångsställen vid vardera sida om busshållplatsen som är signalreglerade".

Rubrik: Potentiell trafikfara


Välj område: Trafik

Kommentar: Övergångsställena är dåligt placerade i relation till torget och busshållplatsen. Som fotgängare blir man även ståendes att vänta länge på grönt. Detta gör att många springer över vägen vid tillfälle för att komma med bussen.

Svarstid: 2025-03-19 22:22:32

Ungefärlig adress: Mariehällskyrkan, 168 72 Bromma, Sverige

Plats:



Bilder:

Åtgärder: Svar från Trafikkontoret, Trafikplanering: "Ingen åtgärd. Det finns redan övergångsställen vid vardera sida om busshållplatsen som är signalreglerade."

Rubrik: Markeringar för fotgängare och cyklister

Välj område: Trafik

Kommentar: Det här är det stora stråket till Sundbyberg vilket är väldigt välutnyttjat i rusningstid. Det är dock stökigt mellan fotgängare och cyklister då det inte finns markering för trafikslag. Som cyklist får man zickzacka fram och som fotgängare är man rädd att bli påcyklad. Bommen vid marabouparken är också en flaskhals och krockrisk.

Svarstid: 2025-03-19 22:30:40

Ungefärlig adress: Löfströms allé 3, 172 66 Sundbyberg, Sverige

Plats:



Bilder:

Åtgärder: Svar från Trafikkontoret: "Ingen åtgärd. Mesta av detta utrymme ligger på Sundbybergs mark. En fråga för Sundbybergs kommun".

Rubrik: Outnyttjad yta

Välj område: Övrigt

Kommentar: I ett "färdigbyggt" Annedal känns denna yta väldigt tråkig. Det är dags, och helst igår att ta tag i detta! Odlar gräs, men inte med underleverantörer som lagt gräset utanför Mariehällsskolan. Använd ytan som hundrastgård eller Grillplats med bänkar för ett levande och inbjudande område eller en park med bänkar och fina blommor (vackert men tråkigt) helst en allmän yta där vi kan samlas. Med dagens alla regler från BRF och privata fastighetsbolag så kan man varken grilla eller andas på innergårdarna. Därför bör kommunen investera i ett levande område, där vi tar oss ut, får en dos D-Vitamin, lär känna grannar och blir lyckligare.

Svarstid: 2025-03-19 22:42:27

Ungefärlig adress: Tomtebobarnens gata 7, 168 71 Bromma, Sverige

Plats:



Bilder:

Åtgärder: Svar från Exploateringskontoret, Projekt väst: "Denna synpunkt gäller en yta som ingår i ett projekt som pågår med byggaktören Stockholmshem" Oklart om när det finns en åtgärd på plats.

Rubrik:	Dåligt skick
Välj område:	Trafik
Kommentar:	Hagelstavägen är gångstråket man tar till Bromma blocks. Vägen är däremot i väldigt dåligt skick, trottoarutrymmet är litet och det saknas sluttande trottoarkanter på väl valda ställen vilket gör det svårt att ens ta sig upp på trottoaren med dramaten och annat rullande på väg från butikerna.
Svarstid:	2025-03-19 23:01:43
Ungefärlig adress:	Hagelstavägen 9, 168 66 Bromma, Sverige
Plats:	
Bilder:	
Åtgärder:	Svar från Trafikkontoret, Trafikplanering: "Ingen åtgärd".

Rubrik:	Pissar och röker i trapphus
Välj område:	Fastighet
Kommentar:	Någon pissar och röker i fastigheten i trapphuset. Det är även någon som springer i förrådsutrymmet på dartanjangsgatan 56. Det är även stökigt i garaget där någon pissar.
Svarstid:	2025-03-20 11:49:52
Ungefärlig adress:	Dartanjangs gata 56, 168 70 Bromma, Sverige
Plats:	
Bilder:	
Åtgärder:	Svar: En fråga för fastighetsägaren. Ska tas reda på vem som är ansvarig och den ska få informationen för att kunna göra en åtgärd.

Rubrik: Grusytan vid Alpvägen

Välj område: Övrigt

Kommentar: Tyvärr gick inte trygghetsvandringens rutt förbi grusytan vid Alpvägen som någon gång i framtiden kanske förvandlas till en park. Grusytan i sig kanske inte är otrygg men som den ser ut nu bidrar den till att man tror att man befinner sig i ett otryggt område. Stängslet på trekvart, massor av skräp runt området, tomma lustgasbehållare... Min man och jag flyttade in på Alpvägen 2008, vi väntar på parken. Måtte vifå uppleva den innan vi dör. Drastiskt, men så känns det, åren går.

Svarstid: 2025-03-20 14:01:31

Ungefärlig adress: Tomtebobarnens gata 7, 168 71 Bromma, Sverige

Plats:



Bilder:

Åtgärder: Svar från Exploateringskontoret, Projekt väst: "Denna synpunkt gäller en yta som ingår i ett projekt som pågår med byggaktören Stockholmshem" Oklart om när det finns en åtgärd på plats.

Rubrik: Ödemark

Välj område: Otrygg plats

Kommentar: Såg på kartan över vandringen att ni inte kommer att gå förbi ödetomten som ligger längs med Alpvägen och möter Tomtebobarnens gata 7. Tomten har varit obebyggd i flera år och bidrar genom detta med otrygghet i området. Den har även börjat agera soptipp då man slänger skräp och rester från planteringar och krukor på tomten. Vad är planen för denna plats? Och när tänker man sätta den i verket?

Svarstid: 2025-03-23 14:43:08

Ungefärlig adress: Tomtebobarnens gata 7, 168 71 Bromma, Sverige

Plats:



Bilder:

Åtgärder: Svar från Exploateringskontoret, Projekt väst: "Denna synpunkt gäller en yta som ingår i ett projekt som pågår med byggaktören Stockholmshem" Oklart om när det finns en åtgärd på plats.

Rubrik: Trafikfara

Välj område: Trafik

Kommentar: Gåfartsområdet på Suddagummans gata, mellan Tummelisas gata och Emils gata respekteras inte hastigheten. Ofta sker genomfart med både bilar men även tunga lastbilar som kör med allt för hög hastighet. Portarna ut från Suddagummans gata 10, 12 och 14 går rakt ut i trafiken. Det skulle behöva sättas ut farthinder av något slag, innan olyckan är framme. Barn springer rakt ut från porten ut i trafiken.

Svarstid: 2025-03-31 11:23:09

Ungefärlig adress: Suddagummans gata 9, 168 72 Bromma, Sverige

Plats:



Bilder:

Åtgärder: Svar från Trafikkontoret, Trafikplanering: "Ingen åtgärd".

Rubrik: Hastighet


Välj område: Trafik

Kommentar: Någon borde se över den generella hastigheten som bilarna tenderar att ha på Bällstavägen utanför Mariehällstorget och den sträckan intill. Det är en 30-väg men majoriteten av bilarna kör 50-55km/h och det kryllar av barn och förskolor precis intill där det känns otryggt att korsa denna väg. Särskilt i kombination med att det bevakade övergångsstället precis intill Mariehällstorget sedan några månader ändrats och tar enormt lång tid att bli grönt för de gående så folk kilar över vägen mot röd gubbe. Det borde placeras ut farthinder samt att rödljuset borde justeras så att det går snabbare att få grön gubbe,

Svarstid: 2025-03-31 11:28:12

Ungefärlig adress: Hagelstavägen 30, 168 66 Bromma, Sverige

Plats:



Bilder:

Åtgärder: Svar från Trafikkontoret, Trafikplanering: "Ingen åtgärd. Det finns signalreglerade övergångsställen på platsen. Viktigt att ha översikt innan och under man går över platsen".

Övrig information från Trafikkontorets (Trafikingenjör) återkoppling från Trygghetsvandring i Mariehäll/Annedal 2025-03-19

Trafikplanering har gjort en översyn av området Mariehäll baserat på de synpunkter som kommit in från trygghetsvandringen samt synpunkter som kommit in via tyck-till appen. Den främsta åtgärden är att förstärka skyltning och vägmarkering kring Mariehällsskolan. På två ställen på Tappvägen om vardera sida av skolan

samt på Emils gata, kommer vägmålning och skyltning utföras som syftar till att bilister håller nere farten och håller utsikt för barn.

Utöver det kommer även ytterligare en skylt sättas upp för att tydligare markera att infart är förbjuden vid korsningen Pippi Långstrumps gata/Kamomillgatan.

För övrigt, där det framkommer att det är synpunkter som ej fått svar från instans är för att det ej blir någon åtgärd eller för att det ligger exempelvis på respektive fastighetsägare och dylikt som behöver åtgärda synpunkter/platsen.

